

	IMPREVISTO Y RESERVADO
	IMPREVISTO Y RESERVADO EN EJECUCIÓN
	SIN IMPREVISIÓN
	SIN IMPREVISIÓN

IBERO-AMERICANAS
 DE COLINAS Y EDIFICIOS
 REVISIÓN DEL PLAN GENERAL MUNICIPAL DE ORDENACIÓN URBANA
 MODIFICACIÓN PARCIAL DEL BARRIO DE EL JARDÍN - Septiembre 2002
 CLASIFICACIÓN DEL SUELO



- RED PUBLICA**
- RED PUBLICA DE COMUNICACION
 - RED PUBLICA DE SERVICIOS SOCIALES
 - RED PUBLICA DE SERVICIOS SOCIALES

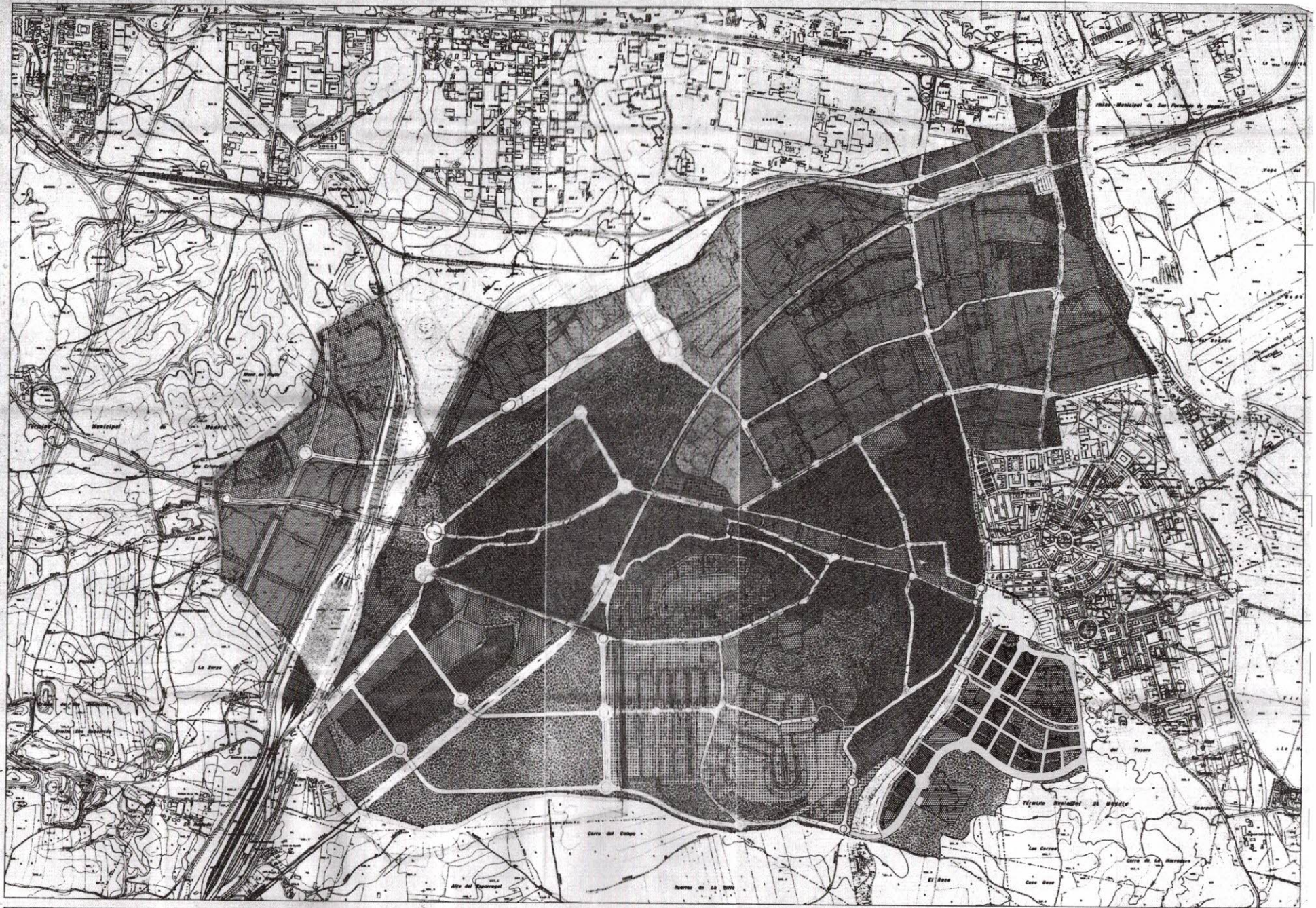
- AREA
- ZONA URBANA
- SERVICIO

USOS Y DESTINOS DE CERCA (MUNICIPIO)

REVISION DEL PLAN GENERAL MUNICIPAL DE ORDENACION URBANA
 RECOLECCION PLURAL BARRIO DE LA UÑA - URBANA 2007

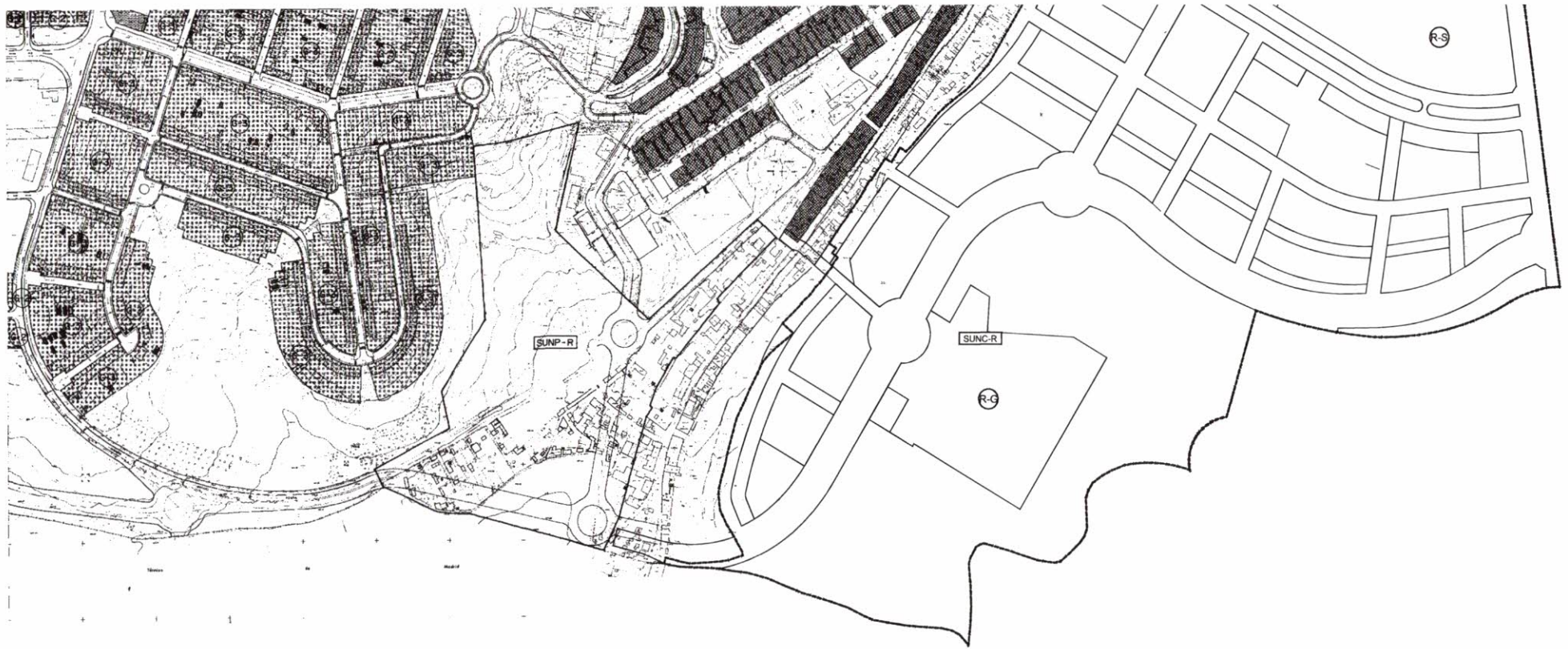
SISTEMA GENERAL DE SERVICIOS PUBLICOS

3



	URBANO		URBANO
	URBANO		URBANO
	URBANO		URBANO
	URBANO		URBANO

DIRECCION GENERAL DE URBANISMO
 DIRECCION DEL PLAN GENERAL MUNICIPAL DE ORDENACION URBANA
 MODIFICACION PLANTAL BARRIO DE EL JARAMA - 1960
 HOJA 4



SUELO URBANO

- RESIDENCIAL ORDENANZA 20-01
- RESIDENCIAL ORDENANZA 20-02
- RESIDENCIAL ORDENANZA 20-03
- RESIDENCIAL ORDENANZA 20-04

- RESIDENCIAL ORDENANZA 20-05
- RESIDENCIAL ORDENANZA 20-07
- RESIDENCIAL ORDENANZA 20-08
- RESIDENCIAL ORDENANZA 20-09

- INDUSTRIAL ORDENANZA 20-11
- INDUSTRIAL ORDENANZA 20-12
- INDUSTRIAL ORDENANZA 20-13
- INDUSTRIAL ORDENANZA 20-11

- TERCEROS ORDENANZA 20-12
- COMERCIAL ORDENANZA 20-C
- DEPORTES Y Ocio ORDENANZA 20-O
- USOS DE ORDENANZA

SUELO URBANIZABLE NO PROGRAMADO

- RESIDENCIAL - SUNP-R
- RESIDENCIAL INDUSTRIAL - SUNP-R1
- CEMENTERIO - SUNP-C
- ACTIVIDADES LOGÍSTICAS - SUNP-L

SUELO URBANO NO CONSOLIDADO

- RESIDENCIAL - SUNC-R

SEDE. AYUNTAMIENTO DE CUELLERA (MÉRITO)

1
2 3 4 5
6 7 8 9
10 11 12
13 14 15

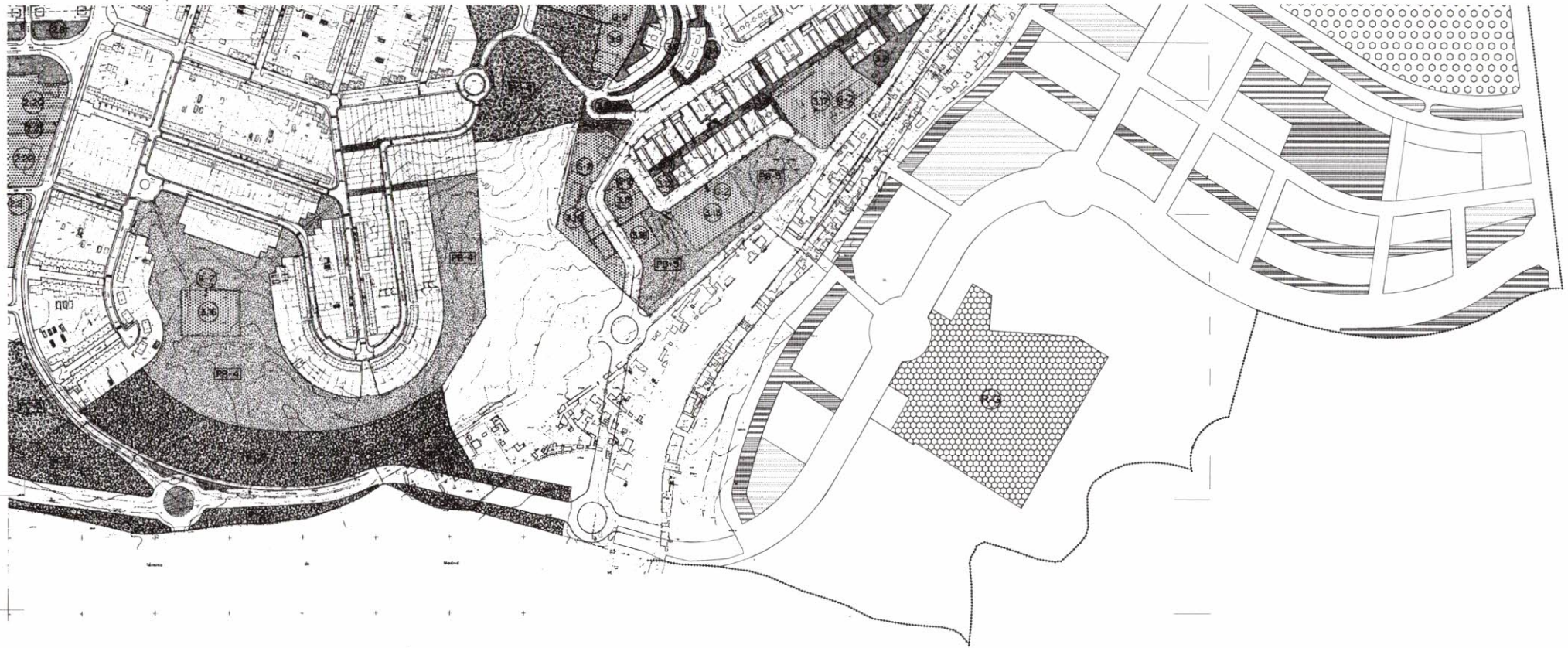
REVISIÓN DEL PLAN GENERAL MUNICIPAL DE ORDENACIÓN URBANA
 MODIFICACIÓN PUNTUAL BARRIO DE EL JARAMA - Diciembre 2022

PLANO: USOS PERMUTORIZADOS Y ORDENANZAS USOS NO OBTACIONALES

FECHA: DICIEMBRE 2022

5-1-15






ESCALA: 1/2000



ZONAS VERDES

-  ZONAS DE VEGETACIÓN Y/O
INFORMACIÓN DE CUADROS 30-PC
-  PARQUES DE CIUDAD 20-V1.1
-  PARQUES DE BARRIO 20-V1.2
-  ESPACIOS LIBRES Y ZONAS VERDES 20-V1.1
20-V1.2

DOTACIONES COMUNICACIONES E INFRAESTRUCTURAS

-  DOTACIONES 20-D
-  DOTACION DE PROFESIONES PROFESIONALES
-  PROFESIONALES N-PPDC
-  IDENTIFICACION
-  (G) (E) (2) GRUPO DE ORDENADA DOTACIONAL
-  ▲ APARCAMIENTO SUBTERRANEO EXISTENTE
-  ▲ APARCAMIENTO SUBTERRANEO PROPUESTO
-  (R) (S) (G) RED GENERAL / REDES GENERALES

-  (R-S) RED SUPRAMUNICIPAL
-  (D) (O) (S) RED SUPRAMUNICIPAL DE EQUIPAMIENTOS SOCIALES
-  (S) (G) RED GENERAL DE EQUIPAMIENTOS SOCIALES

EJECUCIÓN: AYUNTAMIENTO DE ESCALONA (MADRID)			
1	2	3	4
5	6	7	8
9	10	11	12
13	14	15	16

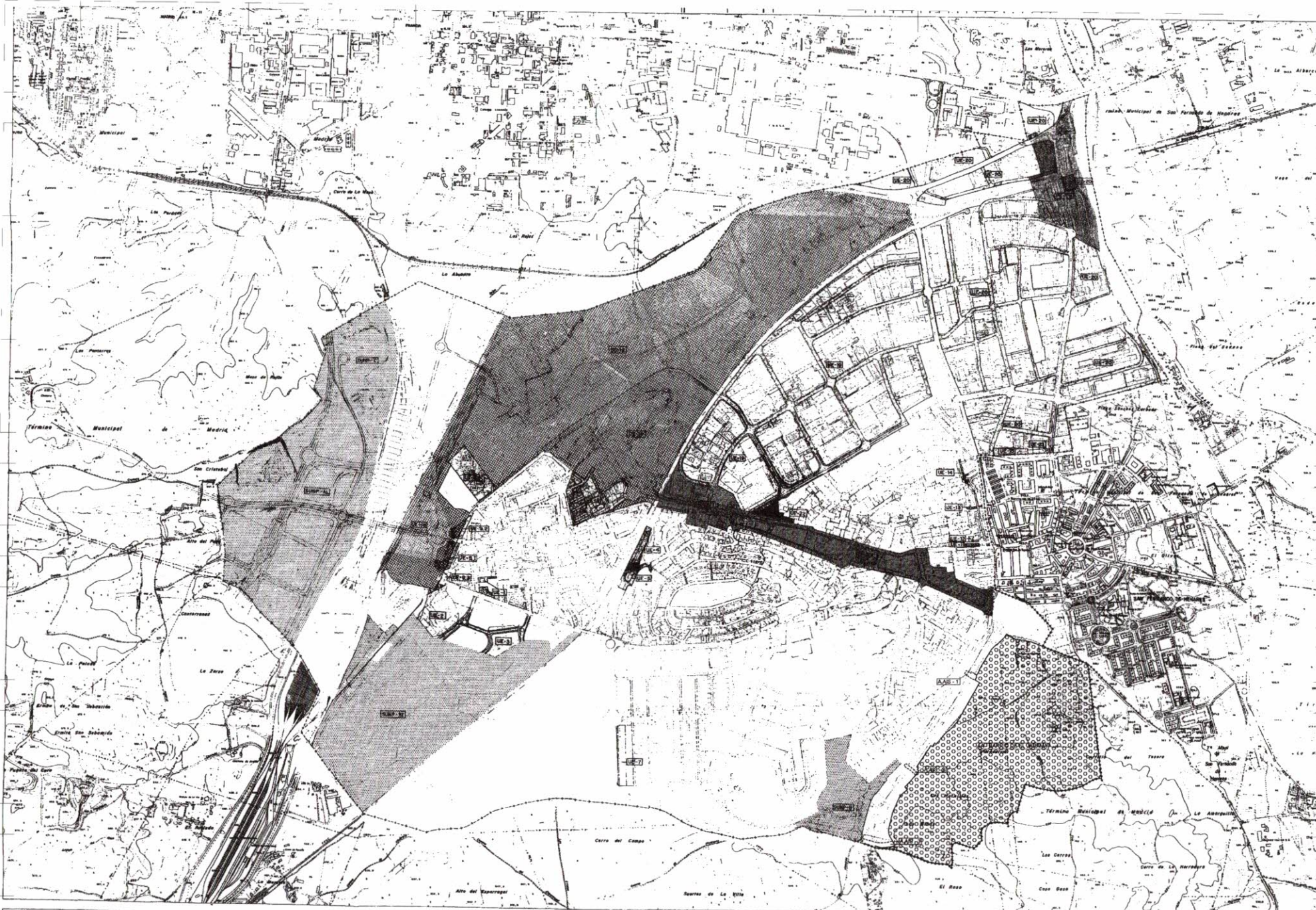
REVISIÓN DEL PLAN GENERAL MUNICIPAL DE ORDENACIÓN URBANA
 MODIFICACIÓN PLANTILLA BARRIO DE EL JARAMA - Diciembre 2022

PLANO: USOS PERMISIVOS (ZONAS Y DETERMINAZAS: DOTACIONES, COMUNICACIONES E INFRAESTRUCTURAS)

FECHA: DICIEMBRE 2022

5-2-15

ESCALA: 1/5000



	ÁREAS DE INTERVENCIÓN URBANA		ÁREAS DE INTERVENCIÓN URBANA
	ÁREAS DE INTERVENCIÓN URBANA		ÁREAS DE INTERVENCIÓN URBANA
	ÁREAS DE INTERVENCIÓN URBANA		ÁREAS DE INTERVENCIÓN URBANA

<p>SECC. PLANIFICACIÓN DE CIUDADES (MURCI)</p> <p>REVISIÓN DEL PLAN GENERAL MUNICIPAL DE ORDENACIÓN URBANA DE CÁDIZ (1983)</p> <p>MODIFICACIÓN PARCIAL BARRIO DE EL DORADO - SECCIÓN 2012</p> <p>SECCIONES, UNIDADES DE EJECUCIÓN, ACTIVACIONES, ALICAJES Y ÁMBITOS DE ACTUACIÓN</p>	<p>10</p>
--	-----------