MADRID
FRANCIA
Colegio Llorente
Las Mercedes
Cuartel
Cerro de La Mesa
Los Perdices
Las Rejas
La Abubilla
Los Pontarras
Mesa de Rejas
Término Municipal de Madrid
San Cristobal
SUNP-C
SUNP-AL
Alto del Polk
Cantorranos
La Zarza
La Pelada
Ermita de San Sebastián
Ermita San Sebastián
Fuente del Cura
El Rollado
SUNP-R1
La Mondeja
Alto del Esparragal
Cerro del Campo
Suertes de La Villa
SUNP-R
Los Hornillos
Los Minas
El Roso
Los Cerros
Casa Gasa
Cerro de La Herradura
La Amargulla
Término Municipal de Madrid
Valdevivar
Cerrillo del Tesoro
Tm Mpal de San Fernando de Henares
SAN FERNANDO DE HENARES
El Olivar
Término Municipal de San Fernando de Henares
Finca Sanchez Larbada
Finca del Sedeño
Vega del
Sedo
Los Moreras
La Alberca
Pegaso
CASA
ENASA
Dunlopex
Cuartel
Escuelas
Cementerio
Cantera
Excombrera
Quiosco
Depósito
Cruce
Ermita
Cortijo
Ruinas
Arroyo
Río
Tejera
Carretera de Madrid
Carretera de Alcalá
Carretera de Vallecas
Carretera de Vicálvaro
Carretera de Coslada
Carretera de Mejorada
Carretera de Ajalvir
Carretera de Torrejón
Carretera de Loeches
Carretera de Mejorada
Carretera de Ajalvir
Carretera de Torrejón
Carretera de Loeches
Carretera de Alcalá
Carretera de Vallecas
Carretera de Vicálvaro
Carretera de Coslada

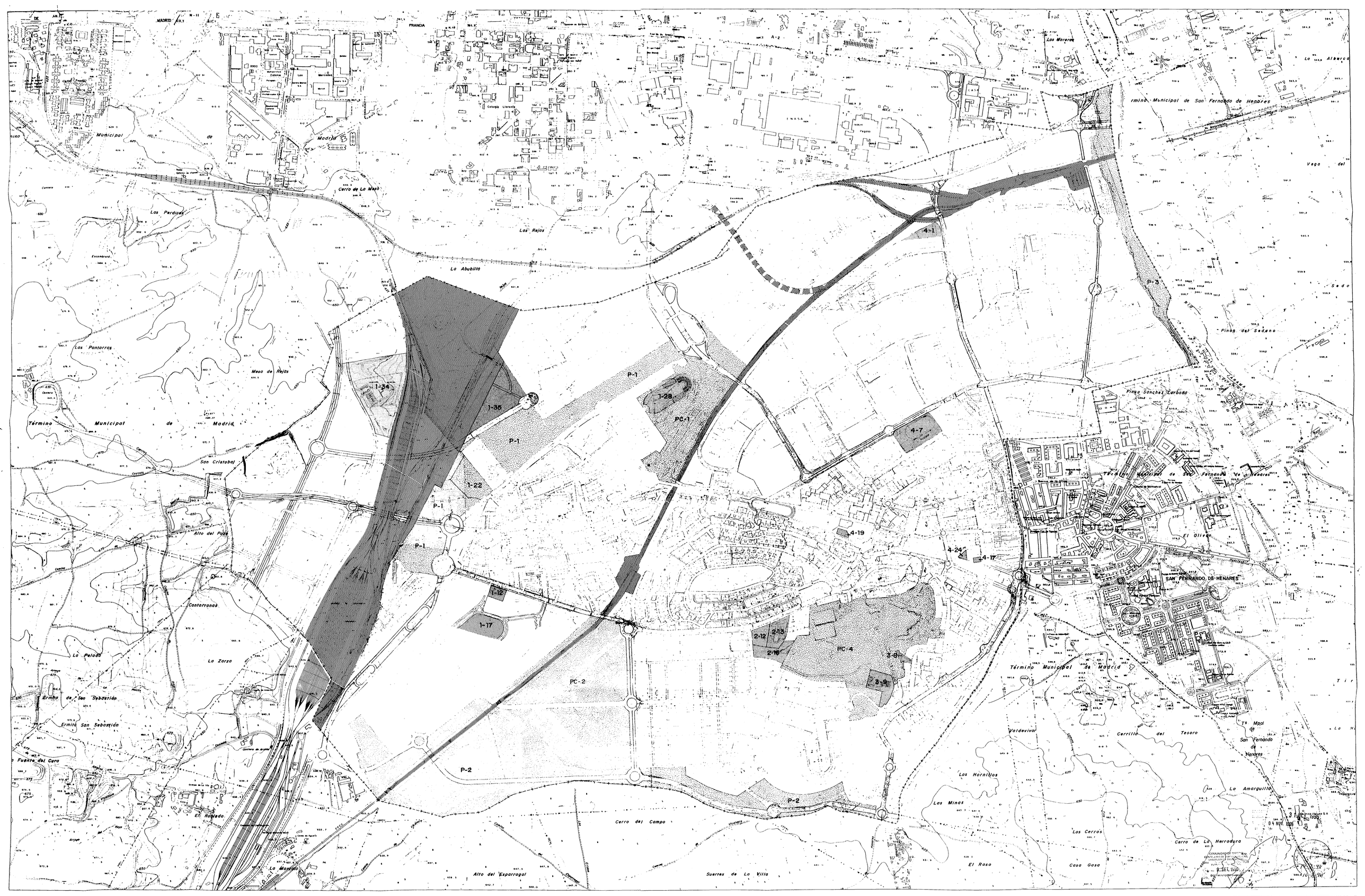
MADRID
FRANCIA
Los Moreras
La Alberca
Término Municipal de San Fernando de Henares
Vega del
Cerro de La Mata
Los Perdices
Las Rejas
La Abubilla
4-1
P-3
Finca del Sedano
Los Pantorras
Mesa de Rejas
I-34
I-35
P-1
I-28
PC-1
4-7
Finca Sanchez Zarbado
Término Municipal de Madrid
San Cristobal
I-22
4-19
4-24
4-17
El Olivar
SAN FERNANDO DE HENARES
Alto del Palo
I-12
I-17
Cantarronas
La Pelada
La Zarza
2-12
2-13
2-16
FC-4
3-8
3-9
PC-2
Ermita de San Sebastián
Ermita San Sebastián
Fuente del Cura
P-2
Voldevivar
Cerrillo del Tesoro
Tm Mpal de San Fernando de Henares
Los Hornillos
La Amarguilla
Los Minos
El Rebedo
Cerro del Campo
Los Cerros
Cerro de La Herradura
El Roso
Casa Gasa
Alto del Espartagal
Suertes de La Villa
Lo Monzón
VIARIO
F.F.C.C.
ZONA VERDE
DOTACIONAL
EXCMO. AYUNTAMIENTO DE COSLADA (MADRID)
REVISION DEL PLAN GENERAL MUNICIPAL DE ORDENACION URBANA
PLANO
SISTEMAS GENERALES
FECHA: ENERO 1996
Nº 3
ESCALA: 1/5000
EQUIPO REDACTOR:
S0016127-0

RESIDENCIAL MULTIFAMILIAR
RESIDENCIAL UNIFAMILIAR
PRODUCTIVO
TERCIARIO
DOTACIONES
ZONAS VERDES
RED VIARIA Y DE COMUNICACIONES

EXCMO. AYUNTAMIENTO DE COSLADA (MADRID)

REVISION DEL PLAN GENERAL MUNICIPAL DE ORDENACION URBANA

PLANO: USOS GLOBALES

FECHA: ENERO 1990

Nº: 4

EQUIPO REDACTOR:

ESCALA: 1/5000

S 001519 0

S 001519 0

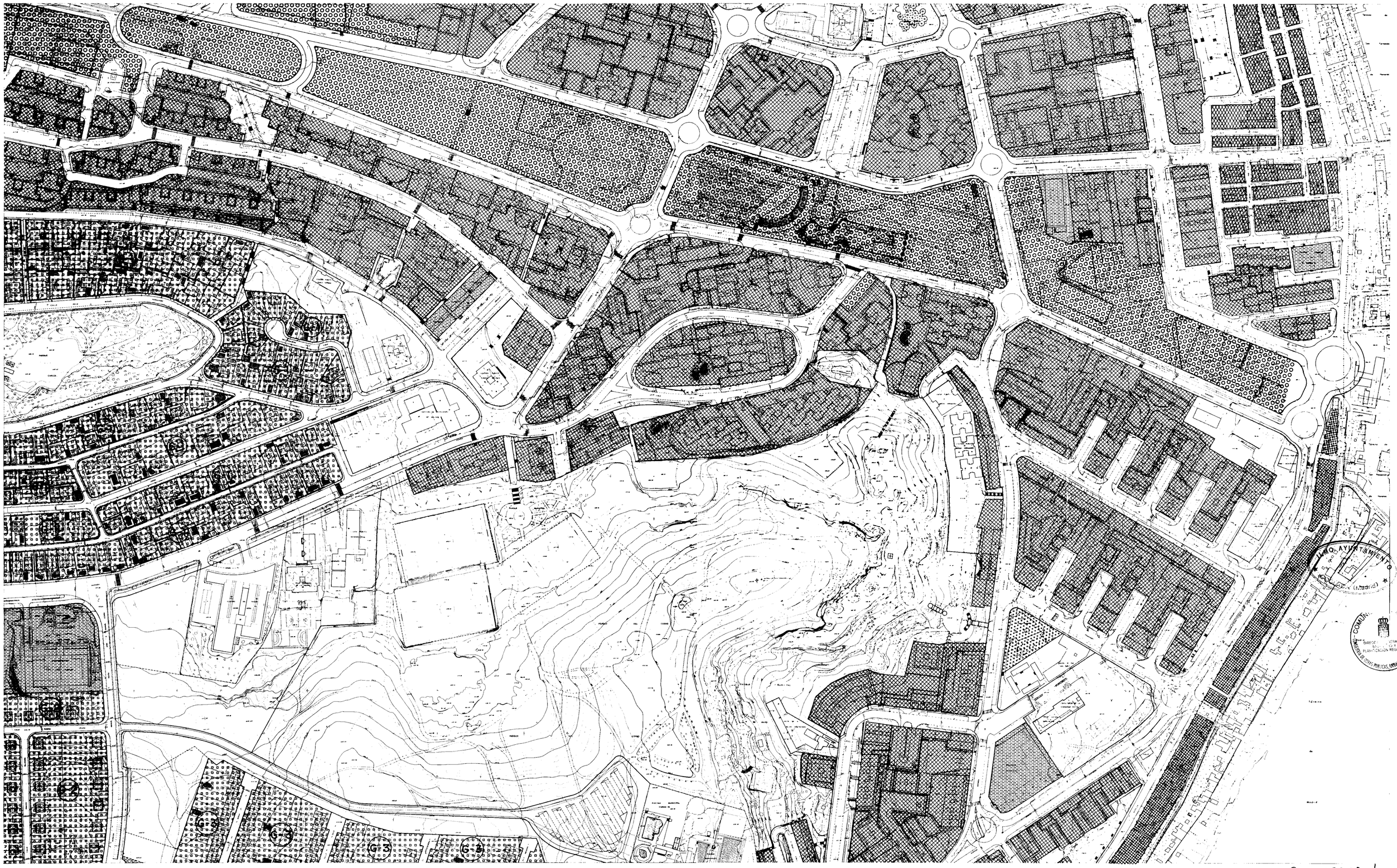
G-3
G-3
G-3

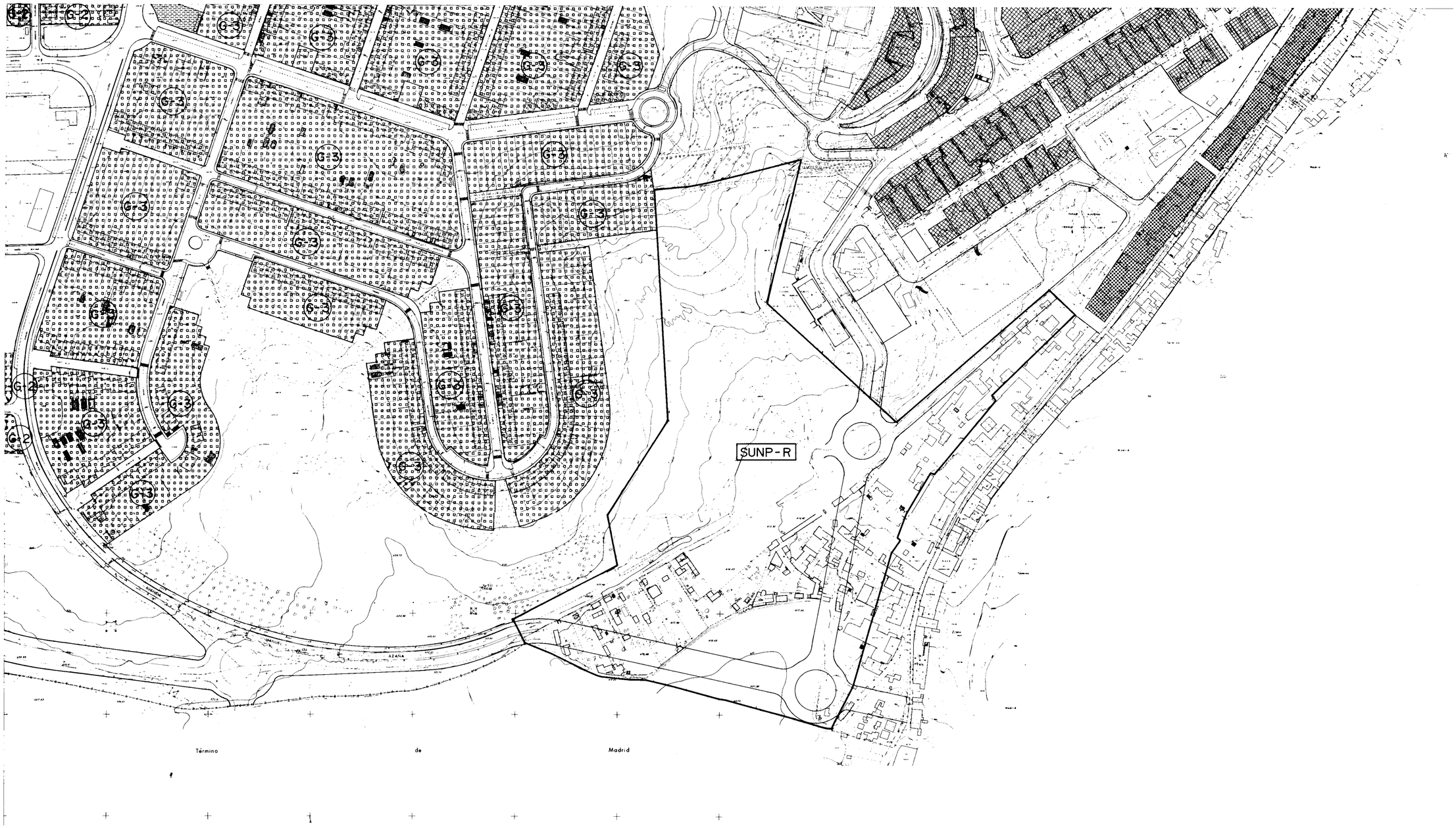

DOCUMENTACION A QUE SE REFIERE EL CONSEJO DE GOBIERNO DE FECHA 31 OCT. 1996

MADRID 04 NOV. 1996
EL SECRETARIO DEL CONSEJO DE GOBIERNO
(P.D. Nº 2.989, M.O.A.P.U.)

COMUNIDAD DE MADRID
CONSEJERIA DE OBRAS PUBLICAS, URBANISMO Y TRANSPORTES
DIRECCION GENERAL DE URBANISMO Y PLANIFICACION REGIONAL
DOCUMENTO INFORMADO
EL TECNICO INFORMANTE

COMUNIDAD DE MADRID
CONSEJERIA DE OBRAS PUBLICAS, URBANISMO Y TRANSPORTES

19-2-96
16-5-96

SUELO URBANO

- RESIDENCIAL. ORDENANZA ZU-R1
- RESIDENCIAL. ORDENANZA ZU-R2
- RESIDENCIAL. ORDENANZA ZU-R3
- RESIDENCIAL. ORDENANZA ZU-R4
- RESIDENCIAL. ORDENANZA ZU-R5
- RESIDENCIAL. ORDENANZA ZU-R6
- RESIDENCIAL. ORDENANZA ZU-R7
- RESIDENCIAL. ORDENANZA ZU-R8
- INDUSTRIAL. ORDENANZA ZU-I1
- INDUSTRIAL. ORDENANZA ZU-I2
- INDUSTRIAL. ORDENANZA ZU-I3
- TERCIARIO. ORDENANZA ZU-T1
- TERCIARIO. ORDENANZA ZU-T2
- COMERCIAL. ORDENANZA ZU-C
- DOTACIONAL PRIVADO. ORDENANZA ZU-D
- (G-1) GRADO DE ORDENANZA

SUELO URBANIZABLE NO PROGRAMADO

- RESIDENCIAL - SUNP-R
- RESIDENCIAL, INDUSTRIAL - SUNP-RI
- CEMENTERIO - SUNP - C
- ACTIVIDADES LOGISTICAS - SUNP-AL

EXCMO. AYUNTAMIENTO DE COSLADA (MADRID)

REVISION DEL PLAN GENERAL MUNICIPAL DE ORDENACION URBANA

S-0068/2-1

			1
2	3	4	5
6	7	8	9
10	11	12	
13	14	15	

PLANO: USOS PORMENORIZADOS Y ORDENANZAS
USOS NO DOTACIONALES

FECHA: ENERO 1996

N

5-1-15

ESCALA: 1/2000

EQUIPO REDACTOR:

Término de Madrid

DOCUMENTACION A ATENDER EN EL EXPEDIENTE DEL CONSEJO DE GOBIERNO DE FECHA 31 OCT. 1996
MADRID, 04 NOV. 1996
EL SECRETARIO GENERAL TECNICO
EL JEFE DEL SERVICIO DE ACTUACIONES ADMINISTRATIVAS Y DESARROLLO NORMATIVO
(P.D. Resolución de 18-4-1989, B.O.C.M. 2-5-1989)

COMUNIDAD DE MADRID
CONSEJERIA DE OBRAS PUBLICAS, URBANISMO Y TRANSPORTES
DIRECCION GENERAL DE URBANISMO Y PLANIFICACION REGIONAL
9 SET. 1996
DOCUMENTO INFORMADO
EL TECNICO

19-2-96
16-5-96

ZONAS VERDES

- PARQUES DE PROTECCION ZU-V.1.4 ● PROTECCION DE CAUCES N-PC
- PARQUES DE CIUDAD ZU-V.1.3
- PB PARQUES DE BARRIO ZU-V.1.2
- ESPACIOS LIBRES Y ZONAS VERDES ZU-V.1.1 ZU-V.1.2

DOTACIONES COMUNICACIONES E INFRAESTRUCTURAS

- DOTACIONES ZU-D
- DOTACION DE PROPIEDAD PRIVADA
- FERROVIARIO N-FFCC
- 3.12 IDENTIFICACION
- G-1 G-2 GRADO DE ORDENANZA DOTACIONAL
- APARCAMIENTO SUBTERRANEO EXISTENTE
- APARCAMIENTO SUBTERRANEO PROPUESTO
- S-G SISTEMA GENERAL

VIAS PECUARIAS N-RV

EXCMO. AYUNTAMIENTO DE COSLADA (MADRID)

REVISION DEL PLAN GENERAL MUNICIPAL DE ORDENACION URBANA

S-0068131-1

			1
2	3	4	5
6	7	8	9
10	11	12	
13	14	15	

PLANO: USOS PORMENORIZADOS Y ORDENANZAS: DOTACIONES, COMUNICACIONES E INFRAESTRUCTURAS

EQUIPO REDACTOR:

FECHA: ENERO 1996

N.: 5-2-15

ESCALA: 1/2000

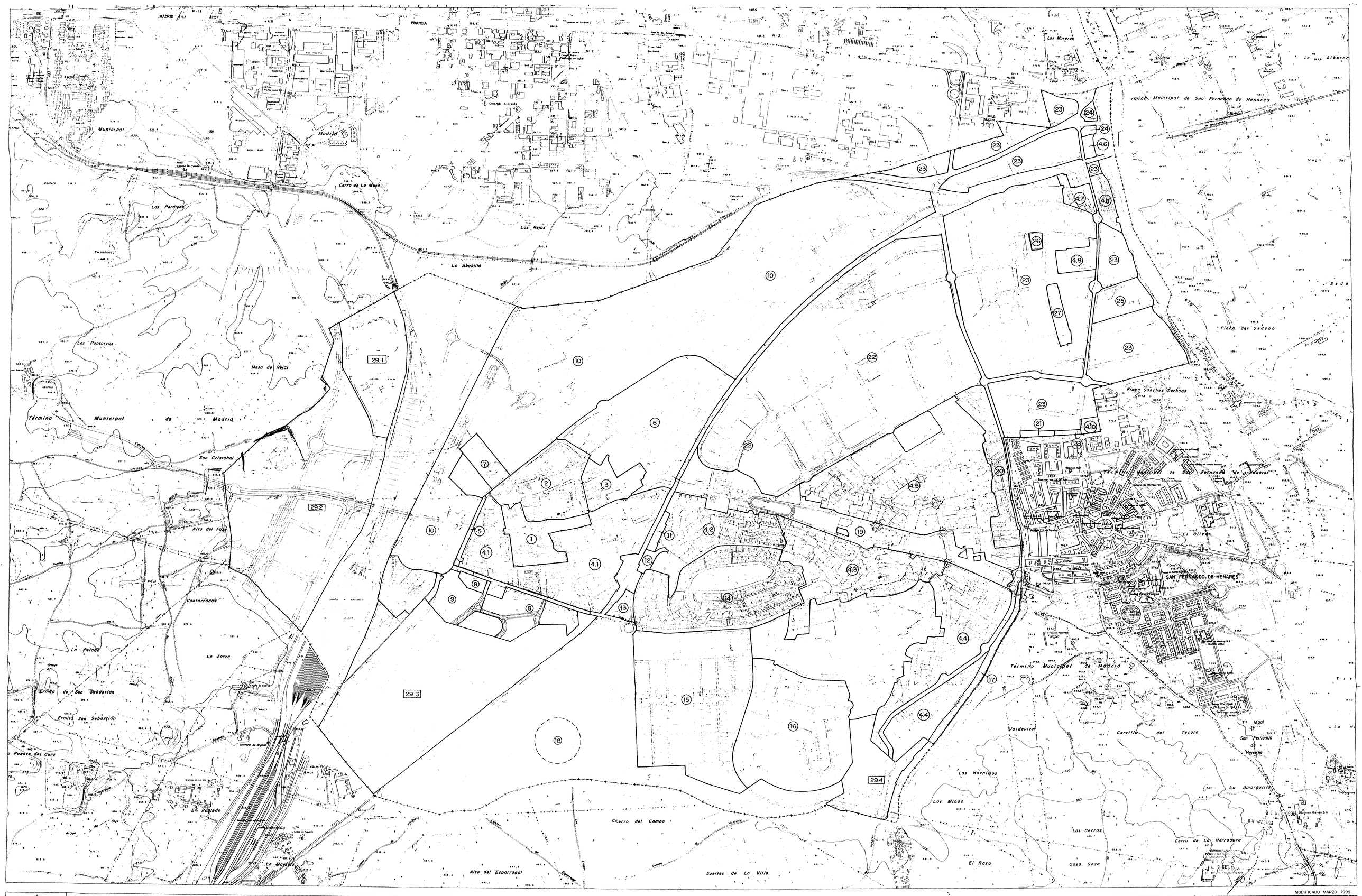

MODIFICADO MARZO 1995

EXCMO. AYUNTAMIENTO DE COSLADA (MADRID)

REVISION DEL PLAN GENERAL MUNICIPAL DE ORDENACION URBANA

PLANO: AREAS DE REPARTO

FECHA: ENERO 1999

Nº 9

EQUIPO REDACTOR:

ESCALA: 1/5000

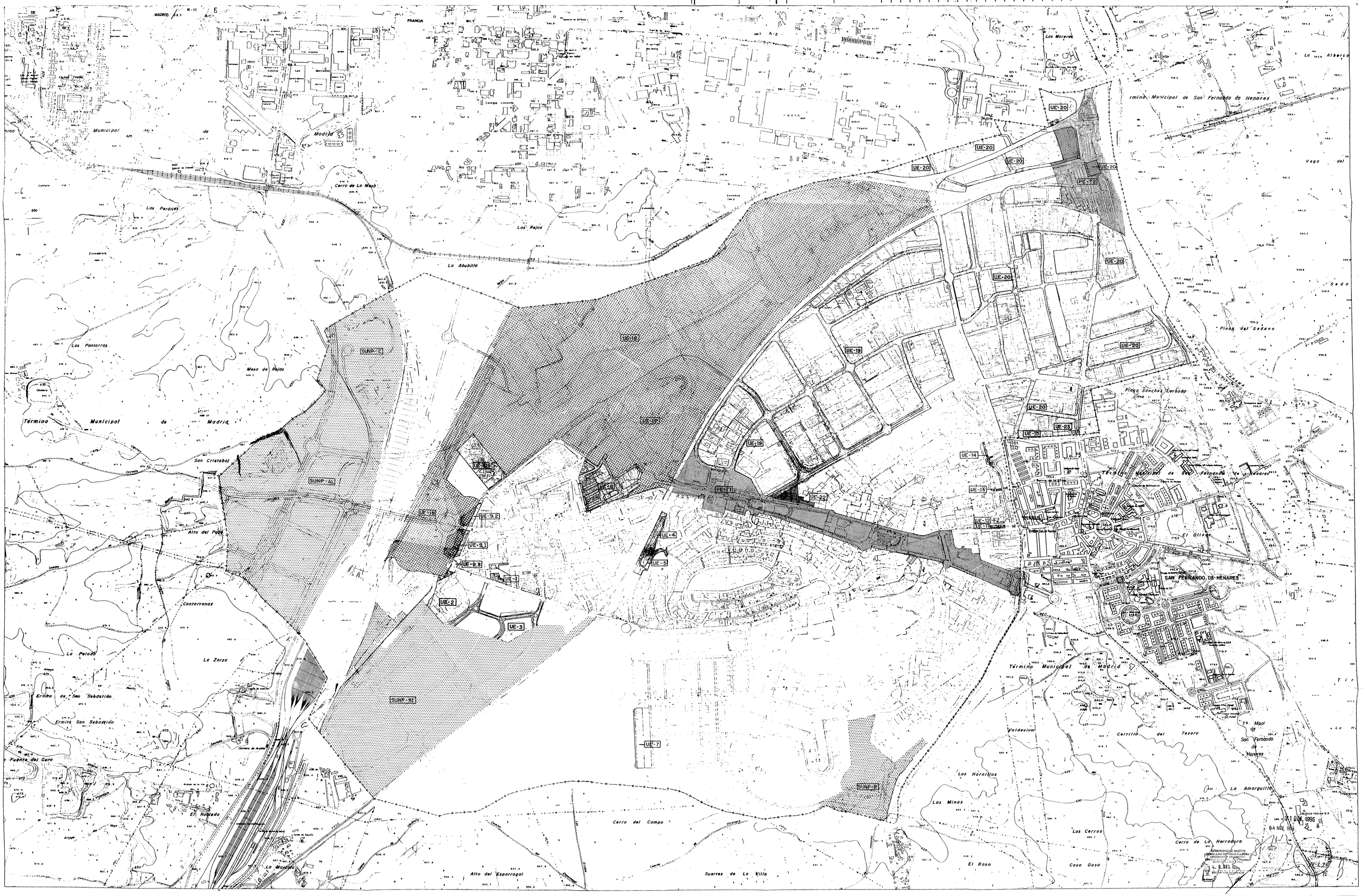

EXCMO. AYUNTAMIENTO DE COSLADA (MADRID)	REVISION DEL PLAN GENERAL MUNICIPAL DE ORDENACION URBANA
PLANO: SECTORES Y UNIDADES DE EJECUCION	FECHA: ENERO 1996 — Nº: 10 * — ESCALA: 1/5000
EQUIPO REDACTOR:	